

Historiaurreko ikerketa **arkeologikoak Amasa-Villabonan**

2024 urteko ekinaldiko txostena

Jon Aldaia Aierbe eta Amaia Arranz Otaegi

2024ko Abenduan

Emaizak eta laburpena:

2024 urteko bigarren ekinaldi honetan Amasan aurreko urtean landutako eremuan jarraitu dugu, batetik Garmendiko kobazuloan eta bestetik Aranerrekako harpean. Bestetik aukera izan dugu ere beste kobazulo berri bat miatzeko, Alustiza baserritik Loatzora bidean, izenez 'Sansonen hankazuloa' izan daitekeena.

Garmendiko kobazuloan lan eremua zabaldu dugu, 4m² berri inguru industuz, aurreko ekinaldian azaldutako harrizko egitura argitu nahian. Azalera berri honekin gai izan gara baieztatzeko harrizko egitura antropikoa dela. Hasieran pentsatutakoaren kontra, harrizko egitura ez da itxitura bat baizik eta harrizko lauzez egokitutako lurzoru bat. Lurzoru honek 2x1'5m dauzka eta kobazuloaren erdiko sekzioa estaltzen du, harri bloke batek mugatzen duelarik ekialdean. Okupazio maila honetan ikatz aztarnak, zenbait hezur eta erretako zereal aztarnak aurkitu ditugu, baina orokorrean materialen kopurua eskasa izan da. Ondorioz, informazio gutxi berreskuratu ahal izan dugu kobaren erabilera mota zehaztu ahal izateko. Jasotako aztarnetako bat C14 datazioa egiteko erabiliko dugu bere kronologia ezagutzeko, hala ere orain arte bildutako informazioaren arabera litekeena da giza okupazio hau azken Burdin aro eta Erromatar garaia bitartekoa izatea, 2000 urte ingurukoa. Kobazuloaren potentzial estratigrafikoa esploratzen jarraituko dugu sakonean hurrengo ekinaldietan, okupazio zaharragoen arrastoen bila.

Bestalde, Aranerrekako harpean 3m² berri zabaldu ditugu, aurreko urtean azaldutako Burdin Aroko okupaziora arte. Maila honen gainean, okupazio berriago bat aurkitu dugu sutondo bati lotuta. Materialen artean landutako hezur industria, fauna hezurak eta eskuz egindako zeramika zatiak jaso ditugu. Azken hauen tipologiari esker uste dugu bizitoki hau Erromatar garaikoa izan daitekeela, hortaz C14 datazioen bitartez argituko dugu hau horrela den. Burdin aroko mailan aurreko urtean aurkitutako etxebizitzaren lurzorua induskatu dugu. Bertan ikusi ahal izan dugu barne espazioa ondo egituratuta dagoela, harri blokez mugatutako sutondo batekin eta harrizko lurzoru batekin. Aztarna arkeologiko gehienak sutondoaren inguruan azaldu dira, hauen artean deigarrienak eskuz egindako zeramikazko eltze haundi baten zatiak. Ontzia oso egoera onean kontserbatuta dago eta gai izan gara hauetako zati ugari berreraikitzen, bere profilaren gehiengoa berreskuratuz. Aranerrekako harpearen kasuan ere bere potentzial estratigrafikoa esploratzen jarraituko dugu sakonean hurrengo ekinaldietan, gainera etxebizitzak zein itxitura mota zuen argitzen saiatuko gara ere.

Aurkikuntza hauekin baieztatu ahal izan dugu protohistorian eta Erromatar garaian Amasako inguruak modu jarraian okupatuak izan zirela. Gainera deskubritutako alderdi interesgarri bat da, bai Garmendiko kobako erromatar garaiko mailan zein Aranerrekako bi okupazio mailatan lurzorua harriz egokitzeko ohitura mantendu zutela. Hau ez da beste garaiko aztarnategietan ikusten, eta agian koba eta harpeen hezetasunaren ondorioz, egindako egokitzapena da.

Hurrengo orrialdeetan eskuhartze arkeologikoaren osteko txosten teknikoa dago erantsita, informazio xehetuarekin.

○ **Amasa-Villabona**

▪ **Garmendiko koba:**

La campaña anterior iniciamos un sondeo de 1x1,5m para valorar el potencial arqueológico de esta cueva, por ello cuadriculamos la totalidad del vestíbulo de la cueva y decidimos abrir un área de excavación en el cuadro B4. El hallazgo de una posible estructura arqueológica nos llevó a ampliar el área de trabajo medio metro hacia el cuadro B5. Así confirmamos de que se trataba de una estructura conformada por lajas que contenía restos arqueológicos.

En esta segunda campaña decidimos ampliar el área de excavación en las bandas 5 y 6 para poder esclarecer de que tipo de estructura se trataba, teniendo como hipótesis la posibilidad de que se tratara de restos de un muro que cerrara el fondo de la cueva. Por ello, buscamos el contacto de la estructura con las paredes N y S de la cueva en los cuadros A5 y C5, extendiendo el área de trabajo hacia la banda 6 para poder ver el ancho de esta.

Los resultados de esta campaña nos han permitido demostrar que esta estructura no se trata de un muro sino de una superficie conformada por lajas y otras piedras de tamaño mediano, que se encuentra parcialmente desmantelada. Sobre esta construcción identificamos un suelo artificial compuesto por limos y pequeñas esquirlas estalagmíticas que contenían restos arqueológicos. La superficie empedrada está delimitada hacia el E por un gran bloque que ocupa casi la totalidad del cuadro B6, y que tiene un rebaje paralelo a la entrada de la cueva. Así, la estructura apenas llega a tener un metro de fondo.

Entre los hallazgos más reseñables está la presencia de fauna ovicaprina y de un par de granos de trigo carbonizados. En cualquier caso, estos restos no son abundantes y no parecen seguir un patrón de distribución clara sobre esta superficie de uso de la cueva.

Con los siguientes datos y a la espera de dataciones que nos permitan aclarar la cronología de esta ocupación, podemos confirmar que la cueva fue probablemente ocupada durante la protohistoria o época romana.

Los resultados de esta campaña en la cueva de Garmendi nos han ayudado a identificar el tipo de estructura que descubrimos la pasada campaña, relacionada posiblemente a una ocupación protohistórica-romana. Si bien la escasez de los restos arqueológicos y el estado de la estructura dificultan su interpretación, estos hallazgos comienzan a resaltar la relevancia de la zona de Amasa durante la protohistoria y el periodo romano, al igual que el uso de similares prácticas constructivas a las observadas en el cercano yacimiento de Aranerreka. Continuaremos explorando los niveles inferiores para conocer posibles niveles arqueológicos más antiguos.

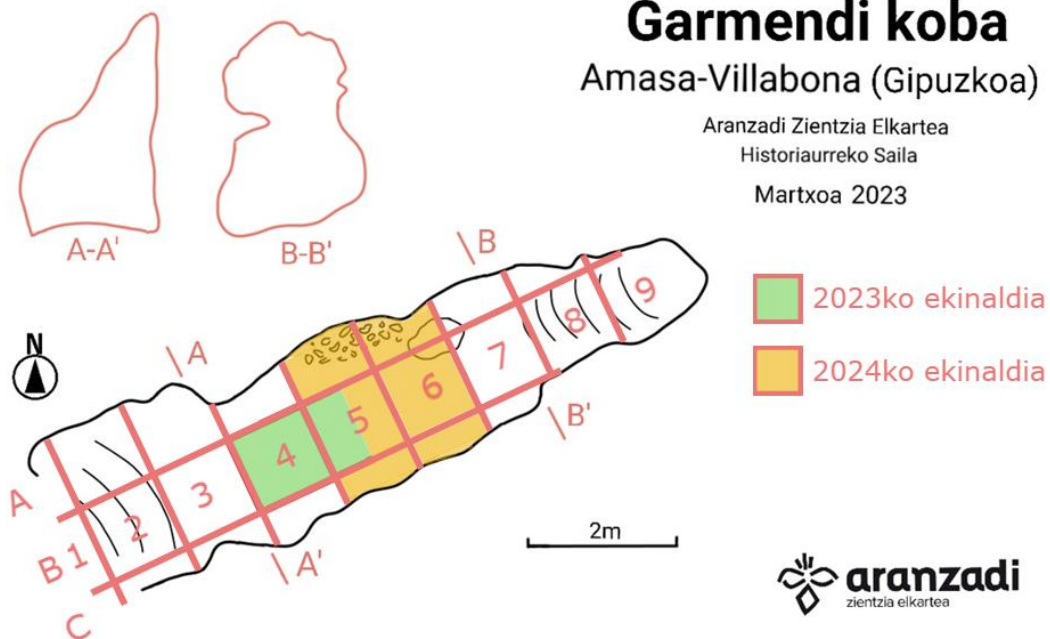
Garmendi koba

Amasa-Villabona (Gipuzkoa)

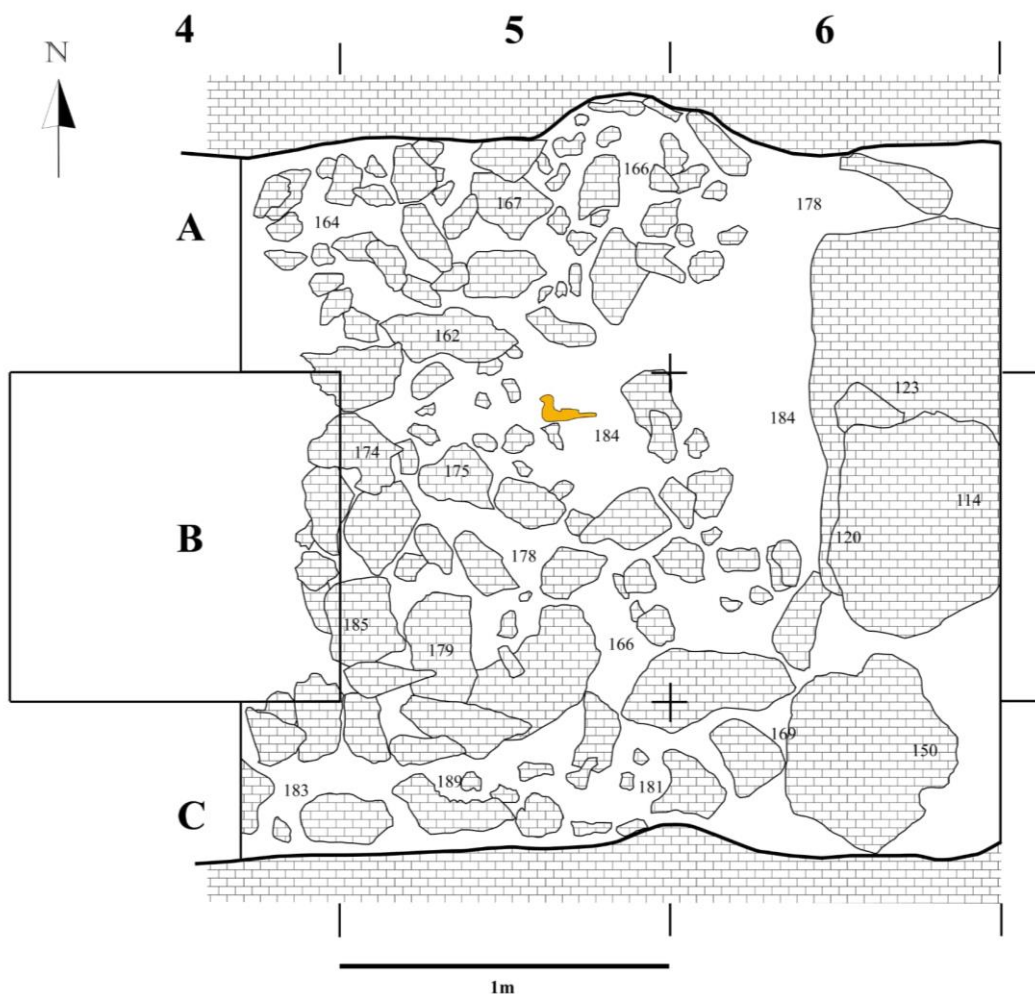
Aranzadi Zientzia Elkartea

Historiaurreko Saila

Martxo 2023



Garmendiko koba: Plano con cuadrículas de la cueva.

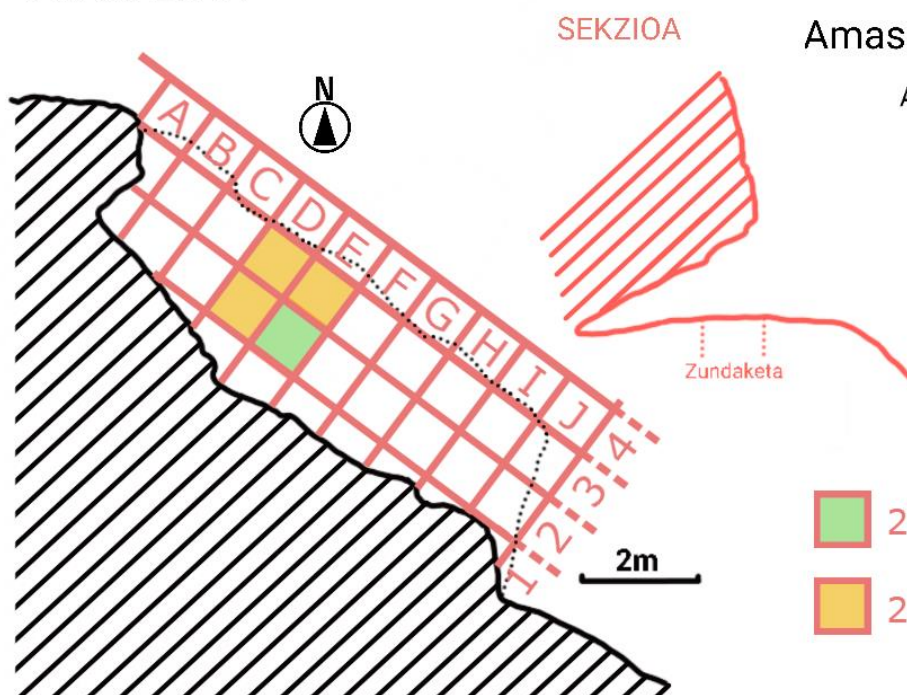


Garmendiko koba: Plano topográfico del lecho de piedras con los restos arqueológicos

■ Aranerrekako harpea:

Esta segunda campaña de excavaciones en el abrigo de Aranerreka hemos excavado tres nuevos metros cuadrados alrededor del sondeo inicial realizado la campaña anterior. Para ello, primero hicimos un plano topográfico del abrigo hasta el cauce del río y cuadrículamos toda la superficie bajo el alero del abrigo en dos abscisas (A, B, C) y (1, 2, 3), en cuadros de 1x1m. Los cuadros correspondientes a los excavados durante esta campaña son E1 D2, D3 y E3 (véase el plano 1). El objetivo era llegar a la UE13 correspondiente al nivel de ocupación de la Edad de Hierro que identificamos el año pasado en el sondeo.

GOITIKO BISTA



Aranerrekako harpea

Amasa/Villabona (Gipuzkoa)

Aranzadi Zientzia Elkartea
Historiaurreko Saila

Iraila 2023

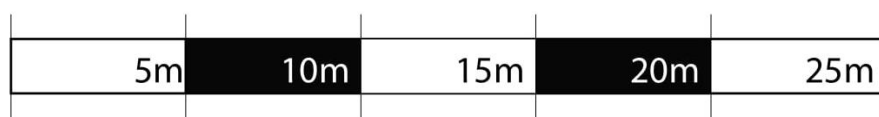

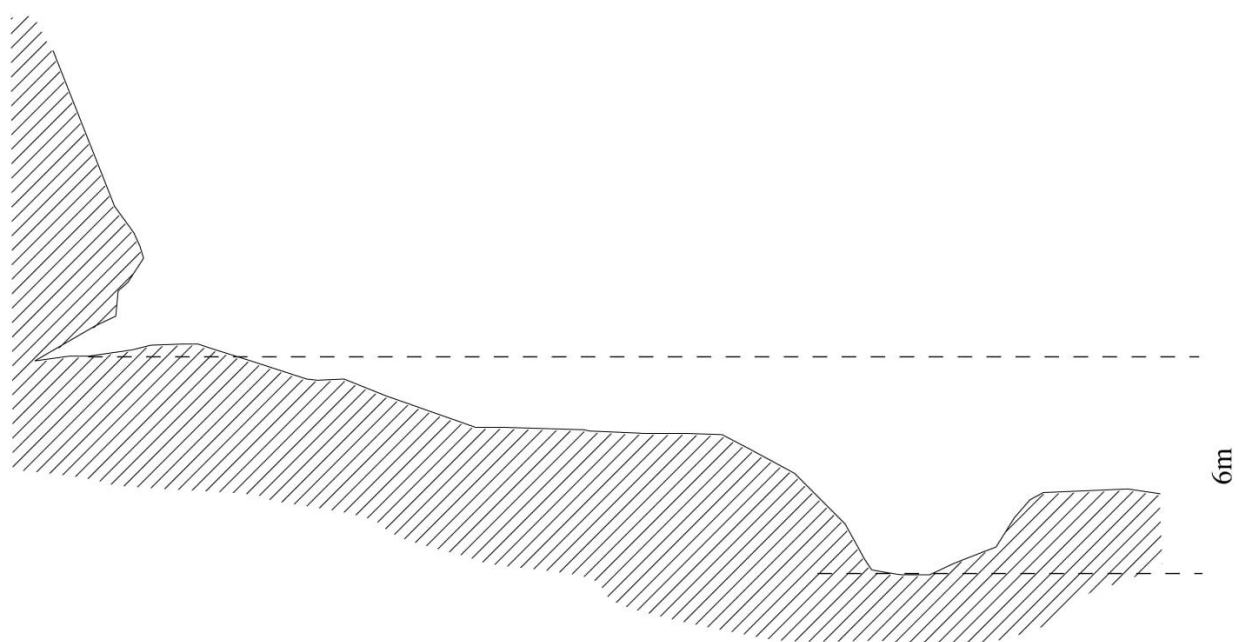
UTM: 30T 577989.632
4780911.991

Datum: WGS 84
Alt: 110 m

 2023ko ekinaldia

 2024ko ekinaldia

Aranerreka: Plano con cuadrículas del abrigo.



Aranerreka: Plano topográfico del abrigo.

En el transcurso de los trabajos hemos observado todas las mismas UEs que se descubrieron en la campaña anterior, evidenciando escasos cambios estratigráficos en los nuevos cuadros excavados. De la misma manera, gracias a la ampliación del área de trabajo hemos sido capaces de delimitar estructuras antrópicas que no nos fue posible en la anterior campaña.

Así, podemos corroborar la presencia de un nuevo nivel de ocupación más reciente al nivel de ocupación de la edad de Hierro. Se trata de un horizonte de ocupación relacionado a los niveles de hogares superpuestos y superficies rubefactadas que componen las UEs 3,4,5,7 y 8. Si bien durante la campaña anterior no hallamos ningún resto relacionado a estas sucesivas hogueras que cubrían la mitad W del sondeo, en esta intervención hemos encontrado varios vestigios al borde del hogar en el cuadro D2, en la UE6. Entre ellos se encuentran restos de fauna, una herramienta en hueso y varios fragmentos de cerámica hecha a mano con cepillado superficial. A la espera de dataciones C14 que nos permitan confirmar su cronología, creemos que pueden tratarse de restos de una ocupación de época romana. Bajo este nivel se desarrolla una fina capa de limos (UE9) y posteriormente una superficie empedrada (UE10), de origen antrópico, que cubre completamente toda el área de excavación.



Aranerreka: Perfil SW mostrando los hogares y el nivel de ocupación de la UE6 a su derecha.



Aranerreka: Superficie de piedras imbricadas (UE10) bajo la ocupación posiblemente de época romana.

Tras la UE10 se desarrollan las UEs 11 y 12, siendo estas un relleno de arcillas estériles que cubren el nivel de ocupación de la edad de Hierro.

Finalmente alcanzamos la UE13 con la ocupación de la Edad de Hierro, fechada entre el siglo V y VI a.c., descubriendo una superficie de habitación con restos de hogares y abundantes restos arqueológicos. En ella conseguimos delimitar parte del hogar hallado la anterior campaña delimitado por bloques de piedras. El relleno de esta estructura de combustión está constituido por carbones y abundantes restos de huesos quemados y calcinados. Al W de este hogar, en el cuadro D2 contra el perfil, se hallaban varios fragmentos de gran tamaño de un recipiente cerámico parte de cuyos restos ya hallamos la anterior campaña. Se trata de un recipiente de cocina con una apertura en boca de cerca de 30cm y decoraciones a base de incisiones en el borde. Por otro lado, en el cuadro D2 también hallamos una superficie rubefactada pero sin restos de carbones. En toda la superficie expuesta hallamos restos de fauna de diversos animales domésticos, aunque se concentran sobre todo en la parte más al interior del abrigo. Hacia los cuadros mas exteriores de la banda 3 (D3-E3) profundizamos ligeramente sobre esta superficie de habitación para descubrir la UE14 que se trata nuevamente de un empedrado que se desarrolla bajo la UE13 y que corresponde al acondicionamiento del suelo del abrigo anterior a su ocupación.

Sobre esta superficie también hallamos algunos bloques de mayor tamaño sobre el suelo de ocupación que pudieran relacionarse a los restos de un muro de cierre del abrigo.

Tras la finalización de los trabajos cubrimos la superficie del fondo del área de excavación con un manto de rafia plástica y el agujero con un contrachapado de madera hidrófuga de 2cm de grosor.



Aranerreka: (UE13) Superficie de ocupación de la Edad de Hierro.



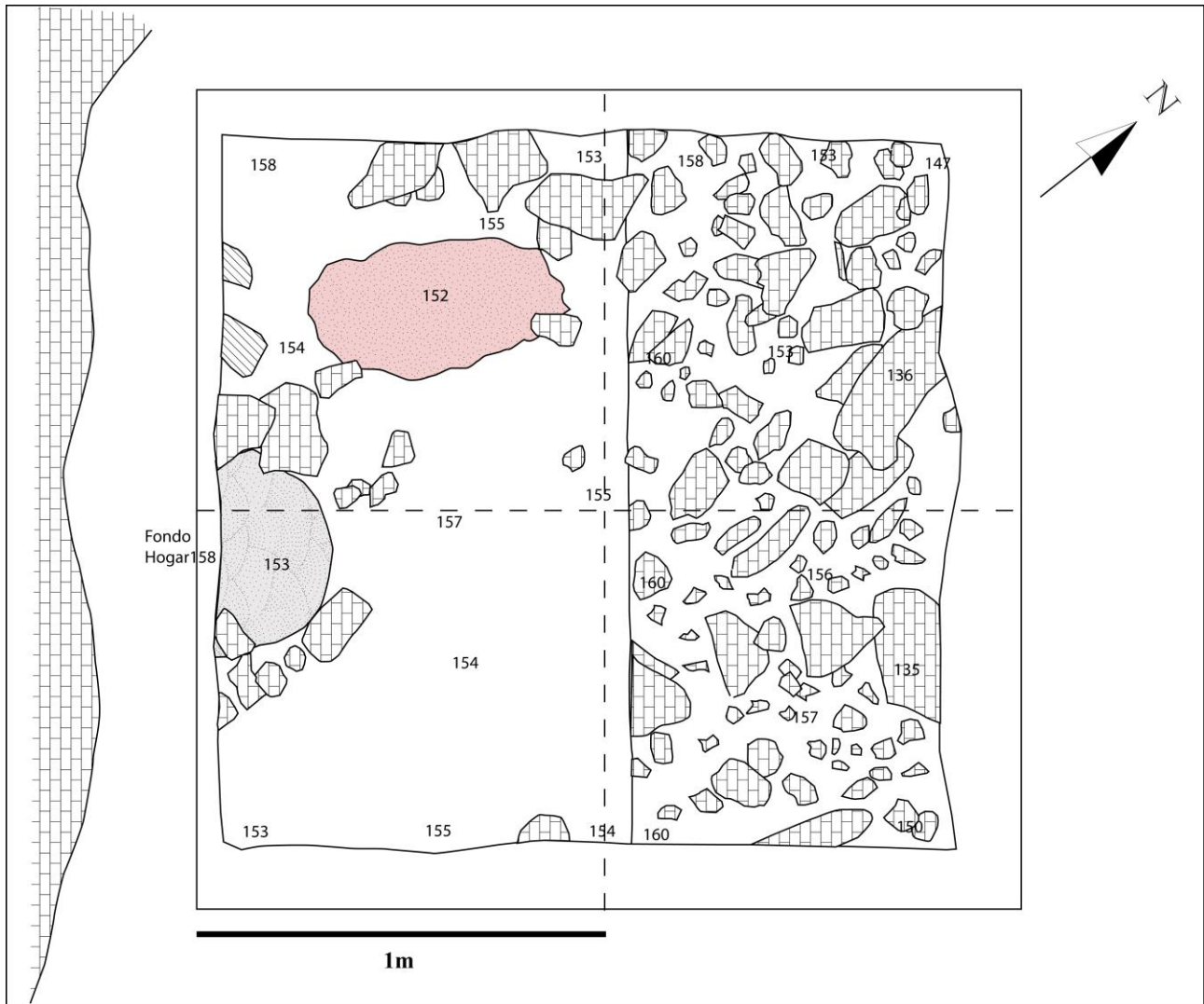
Aranerreka: (UE13) Restos del recipiente cerámico.



Aranerreka: (UE13) Hogar delimitado por piedras y zona rubefactada sobre la superficie de ocupación.



Aranerreka: (UE14) Lecho de rocas que se extiende bajo la UE13.



Aranerreka: (UE13) Plano topográfico de la superficie de ocupación de la UE13.

Los resultados de esta campaña son muy positivos, por un lado, hemos podido identificar un nuevo nivel de ocupación en la UE6 del que no teníamos apenas información. Dataremos un resto orgánico de este nivel para conocer su cronología que presumimos será de época romana. Por otro lado, hemos excavado en mayor extensión el nivel de ocupación del siglo V-IV antes de cristo, corroborando su excepcional estado de conservación y identificando diferentes elementos de la vivienda. Los restos hallados en este nivel están igualmente bien conservados, lo que nos permitirá llevar a cabo numerosos análisis desde la fauna y restos botánicos hasta la cerámica.

En la próxima campaña esperamos continuar los trabajos en el abrigo para poder averiguar el tipo de cierre del abrigo y explorar en profundidad la existencia de ocupaciones aún mas antiguas.